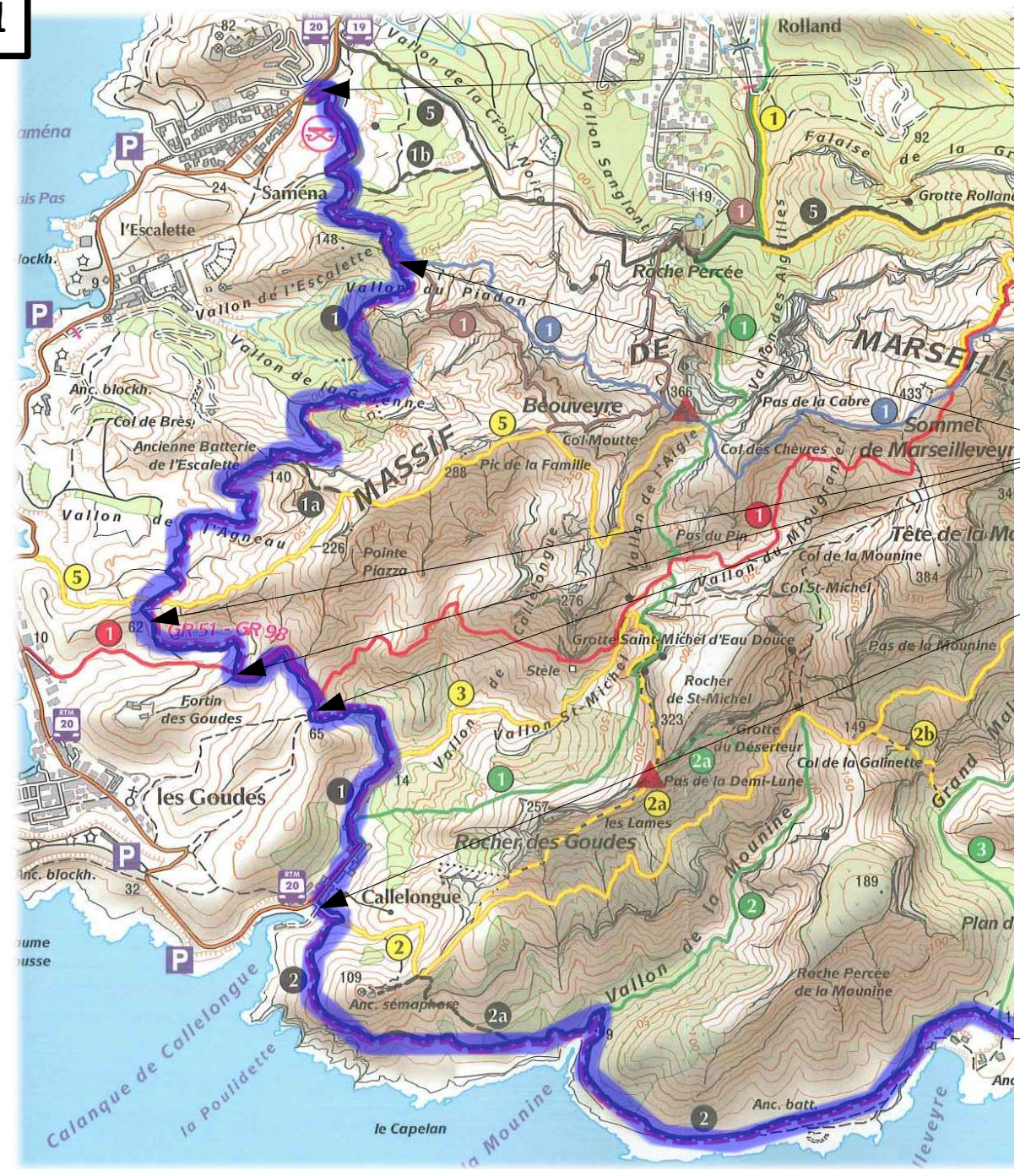


1



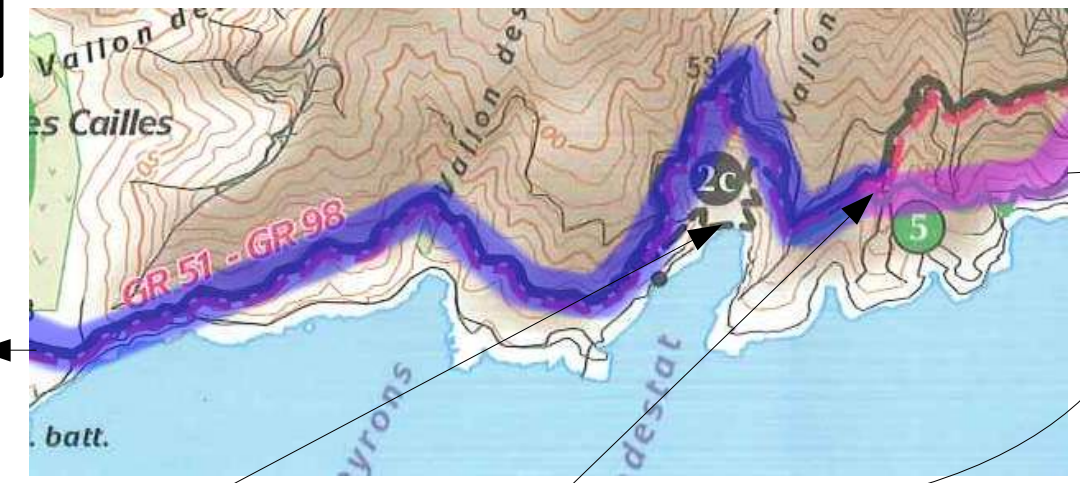
Départ : Parc Delavigne, Callelongue



Croisement de chemins : suivre le noir

Premier contrôle : Callelongue

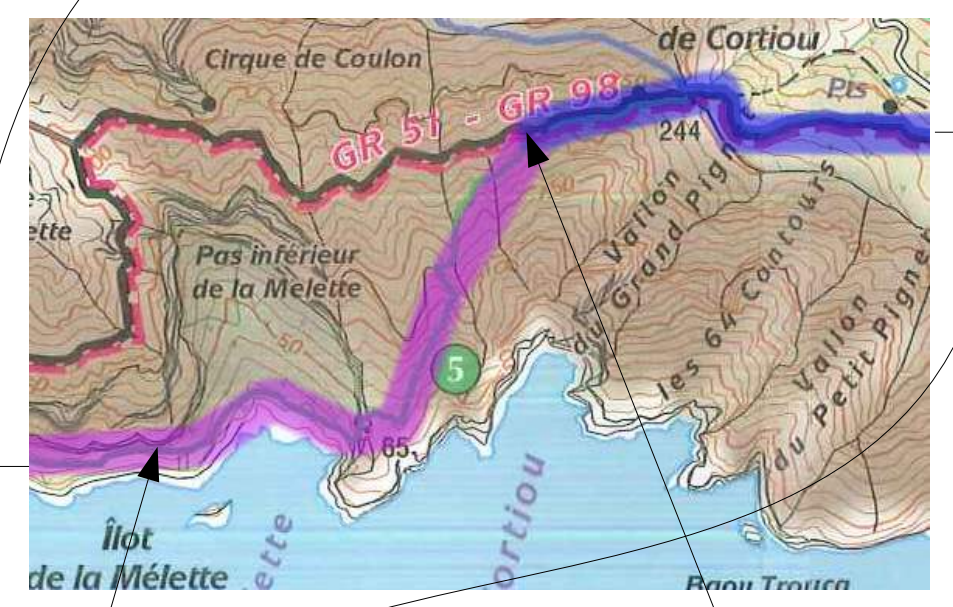
2



Calanque de Podestat, très marquée

Quitter le rouge, suivre le vert – Attention, un pas de désescalade délicat quand on est presque au niveau de la mer

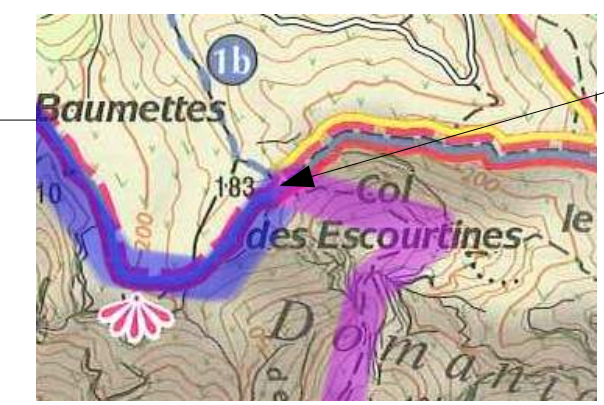
3



Attention : passage aérien (main courante) et pas de désescalade (câble). Après le câble, bien suivre les traits verts (pas les pointillés!)

Contrôle de Cortiou

4

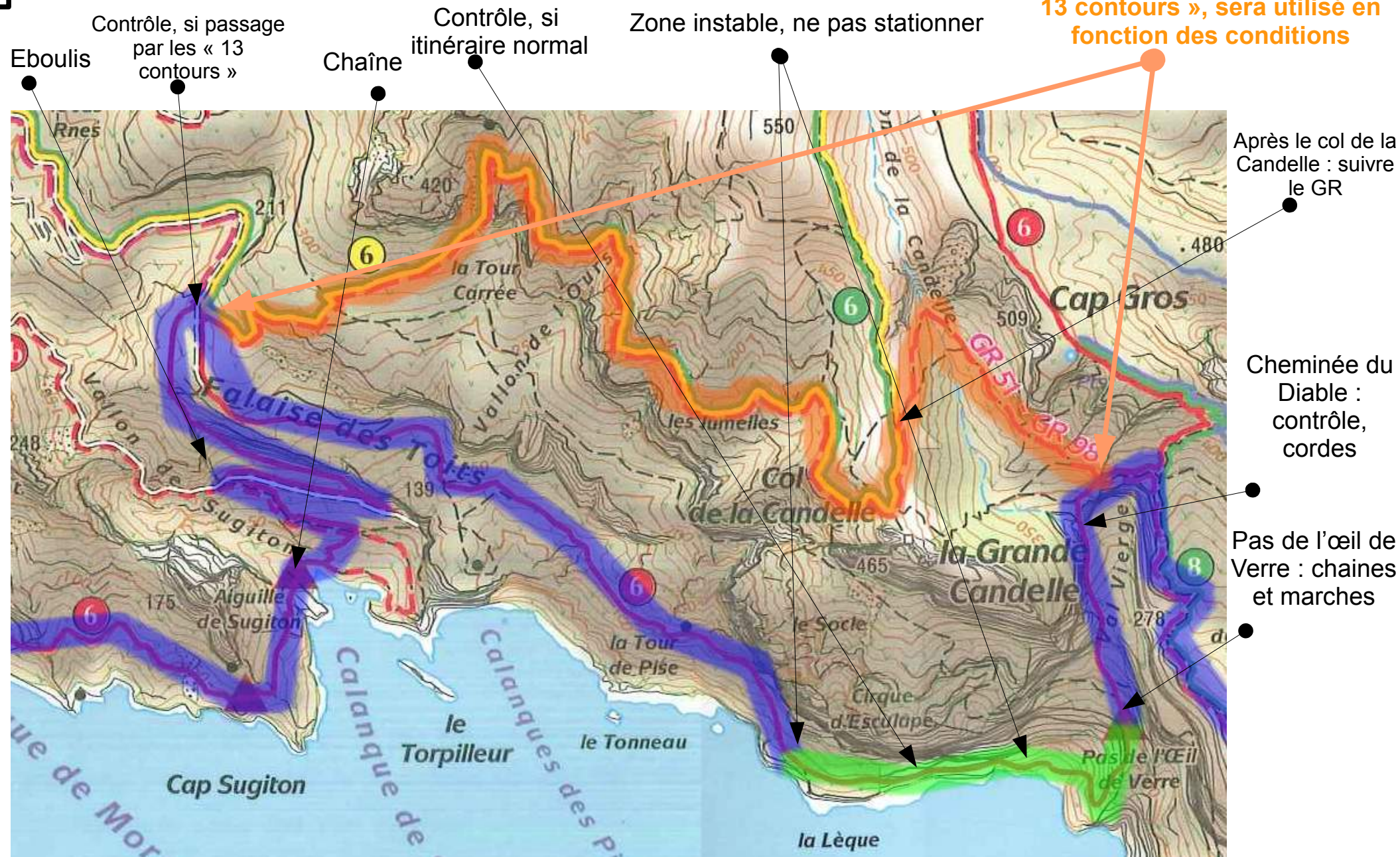


Contrôle des Esscourtines – Descente à Morgiou sur un tracé bien marqué mais non-balisé : suivre les indications des contrôleurs

CAF Calanques Marseille Cassis Randonnée Sportive Annuelle - Edition 2011 Road Book - Principales difficultés du parcours

Les cartes données dans ce road-book ne couvrent pas l'intégralité du parcours
Tous les points de contrôle ne sont pas portés sur ce road-book.

5



7



6



Col du Devenson : suivre le vert, quitter le GR (qui descend)

8



Calanque de Port-Miou : arrivée au bout