Au Vieux Campeur

CAF Calanques Marseille Cassis
Brevet du Randonneur
Edition du 06/04/2014
Fonds de carte – parcours

Le parcours officiel est surligné en vert

Calanque de Sugiton
Sortie de la Calanque
Echelles

Après avoir rejoint la piste
Contrôle - Bien repérer le rouge
qui part sur la gauche

Piste d'en Vau
Suivre le GR et le vert N°8
D° « Devenson, Cap Gros »

Calanque de Port-Pin
Contrôle
Quitter le GR et le vert, suivre le « bleu » n°4

Départ

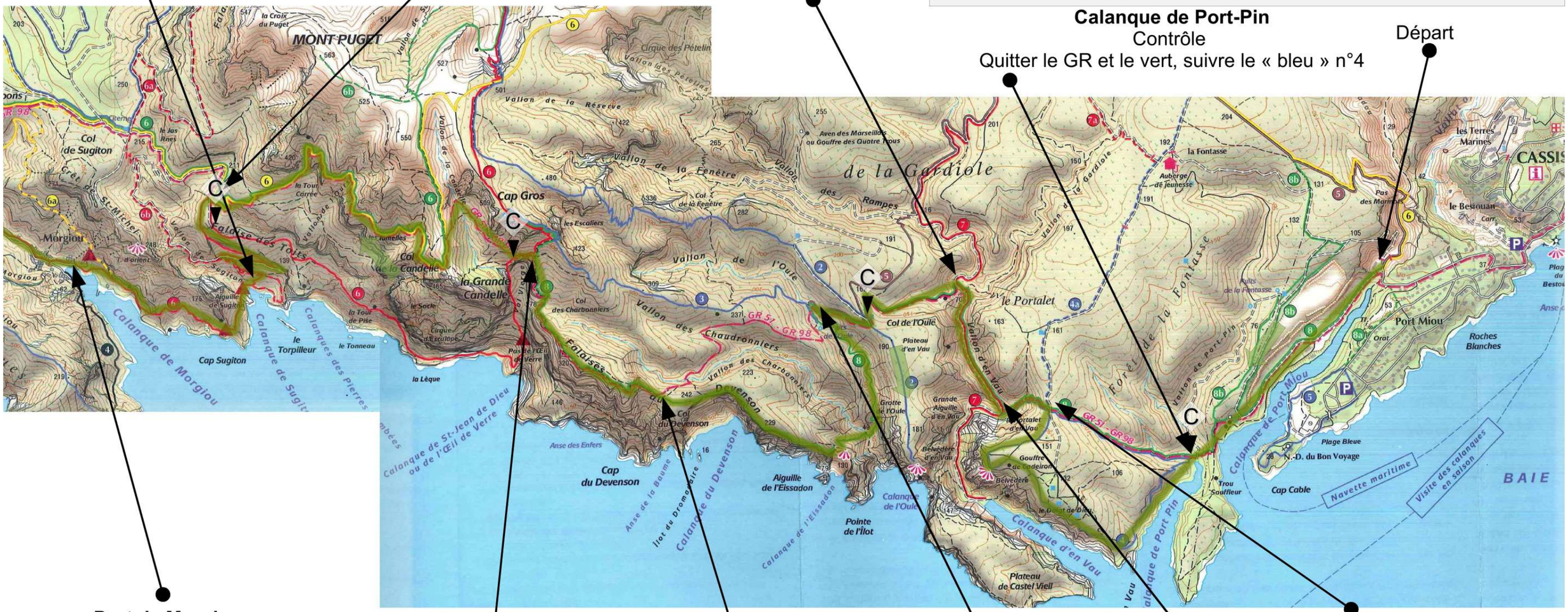

Port de Morgiou
Longer la mer, remonter la route
A la sortie du village, a gauche
Suivre le « rouge 5 » D° Sormiou

Vert et rouge se séparent
Restez sur le rouge, vers le col de la Candelle
Après quelques mètres, suivez le rouge qui
Descend franchement vers le haut de la
Cheminée du diable : *Contrôle,*on a quelque
Chose à vous dire...

Col du Devenson
on retrouve le GR

Puits de l'Oule
Quitter le GR(D° « Col du Devenson »),
suivre le vert (D° « Eissadon »)

En bas du Portalet
Prendre la piste sur la droite
Suivre GR et Vert N°8
NE PAS aller D° « En Vau »

En haut du Portalet :
suivre direction « En Vau »
Suivre le GR et le vert N°8

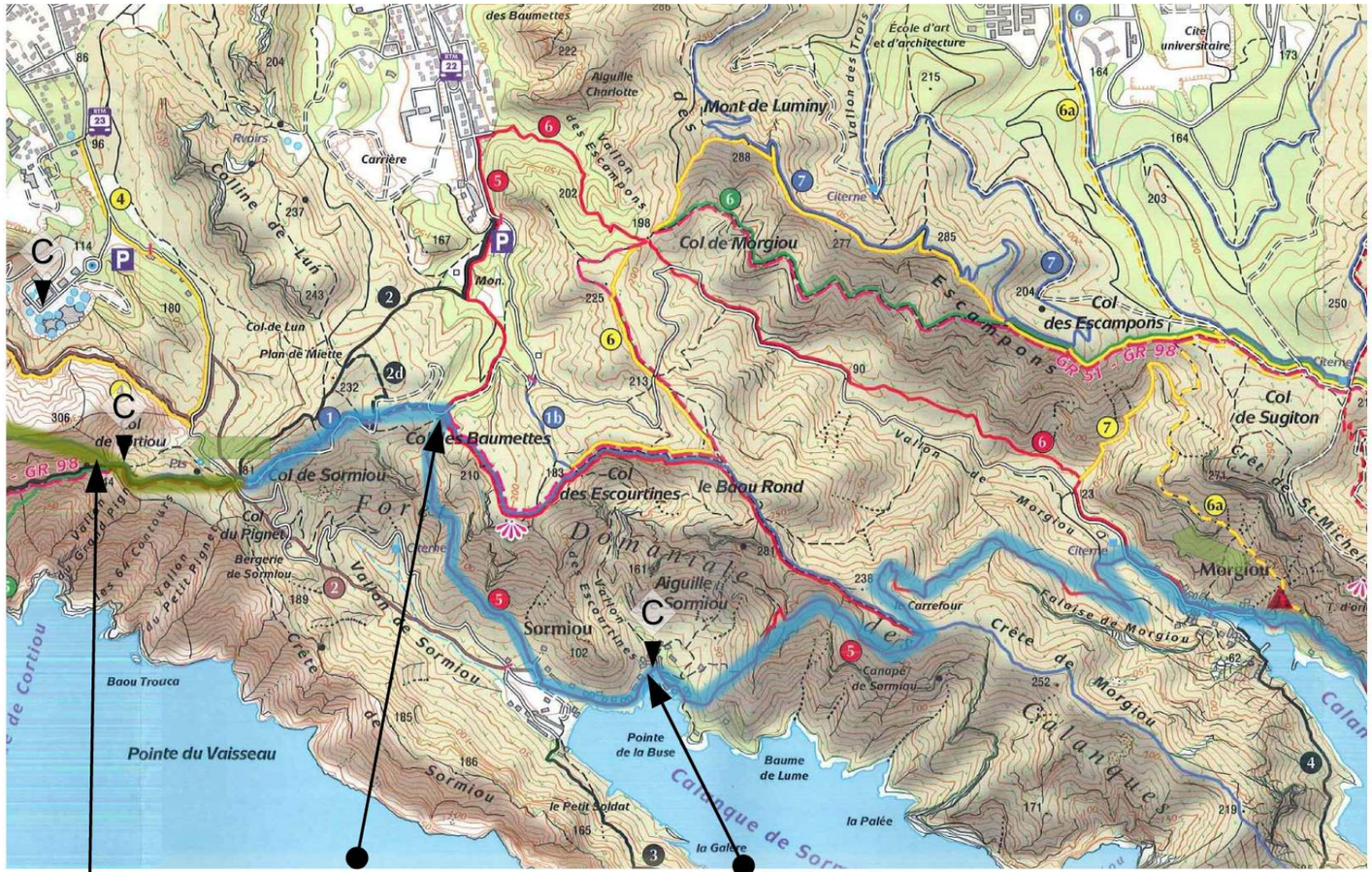

Col des Baumettes
Tourner à gauche, suivre le GR et le Bleu

Port de Sormiou
Suivre le rouge, contrôle au port.
Tourner a gauche, vers la plage
Traverser le Parking, suivre le rouge

Col de Cortiou
Quitter le GR, suivre le Bleu

Qd jaune et rouge se Séparent suivre le rouge

Contrôle : bien suivre les conseils du contrôleur, suivre les marques blanches

Piste, a traverser (sablière)

Arrivée **Parking**

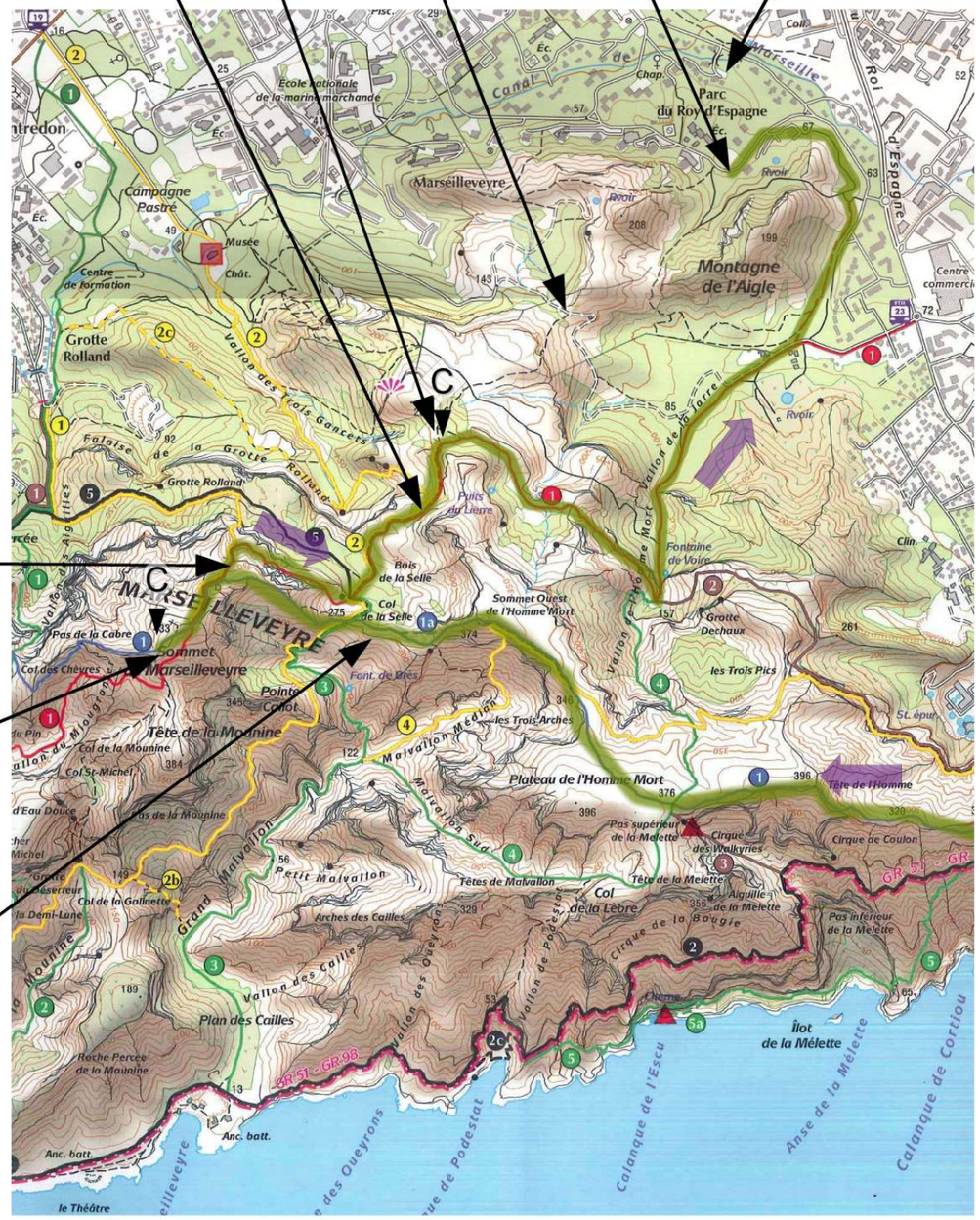

Descente
Suivre rouge

Sommet de Maseilleveyre
Contrôle - Profitez de la vue
½ tour et reprenez le bleu
pour le début de la
descente-Ensuite
suivre le rouge

Col de la Selle : toujours suivre le Sentier bleu. Prudence sur la crête

Au Vieux Campeur

CAF Calanques Marseille Cassis
Brevet du Randonneur
Edition du 06/04/2014
Fonds de carte – parcours
Le parcours officiel est surligné en bleu ou vert